



**КОМИТЕТ ИМУЩЕСТВЕННЫХ ОТНОШЕНИЙ
АДМИНИСТРАЦИИ ПЕРМСКОГО МУНИЦИПАЛЬНОГО ОКРУГА**

РЕШЕНИЕ
о размещении объектов № 952

Пермский край
Пермский округ

12.05.2023

Комитет имущественных отношений администрации Пермского муниципального округа разрешает Акционерному обществу «Газпром газораспределение Пермь» (ИНН 5902183841, ОГРН 2125902017723, почтовый адрес: 614000, г. Пермь, ул. Петропавловская, 43)

размещение объекта «газопровод давлением до 1,2 Мпа, для размещения которого не требуется разрешения на строительство»

на землях государственная собственность на которые не разграничена

на срок 1 год с 12.05.2023 г. по 11.05.2024 г.

Местоположение: Пермский край, Пермский муниципальный округ, п. Юго-Камский, ул. Запрудная, к дому 19.

Приложение: схема предполагаемых к использованию земель или части земельного участка.

Особые условия использования:

1. При размещении объекта учесть параметры ширины проезда улично-дорожной сети, во избежание сужения полосы отвода дороги.
2. Получение разрешения на производство земляных работ.

Заместитель председателя комитета
имущественных отношений администрации
Пермского муниципального округа



М.В. Королева

(подпись, печать)

Схема предполагаемых к использованию земель или части земельного участка

Объект: Газопровод давлением до 1,2 Мпа, для размещения которого не требуется разрешения на строительство

Местоположение: расположенных по адресу: Пермский край, м.о. Пермский, п. Юго-Камский, ул. Запрудная, к дому 19

Площадь земель или части земельного участка, кв.м.: 1160

Категория земель: земли населенных пунктов

Вид разрешенного использования: -

Описание границ смежных землепользователей:

От точки н1 до точки н3 - земельный участок

с кадастровым номером 59:32:0100009:133

От точки н3 до точки н4 - земли общего пользования

От точки н4 до точки н9 - земельный участок

с кадастровым номером 59:32:0100009:133

От точки н9 до точки н11 - земли общего пользования

От точки н11 до точки н13 - земельный участок

с кадастровым номером 59:32:0100009:6789

От точки н13 до точки н1 - земли общего пользования

Каталог координат, м

№ точки границы	X	Y
н1	485183.45	2193062.72
н2	485183.78	2193065.03
н3	485187.05	2193064.61
н4	485185.65	2193068.04
н5	485183.92	2193068.26
н6	485181.60	2193068.75
н7	485184.71	2193088.11
н8	485187.09	2193100.36
н9	485189.43	2193102.65
н10	485191.34	2193115.75
н11	485155.00	2193125.89
н12	485153.69	2193122.14
н13	485147.96	2193123.23
н14	485125.88	2193101.81
н15	485133.95	2193094.38
н16	485154.66	2193114.47
н17	485179.06	2193107.66
н18	485172.78	2193064.52
н1	485183.45	2193062.72

Условные обозначения:



- предполагаемый участок земель, на которых планируется размещение объекта



- границы и номер земельного участка, сведения о которых внесены в ЕГРН



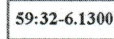
- границы и номер объекта капитального строительства, сведения о которых внесены в ЕГРН

:ЗУ1

- обозначение запрашиваемого земельного участка



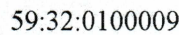
- характеристическая точка границ земель или части земельного участка



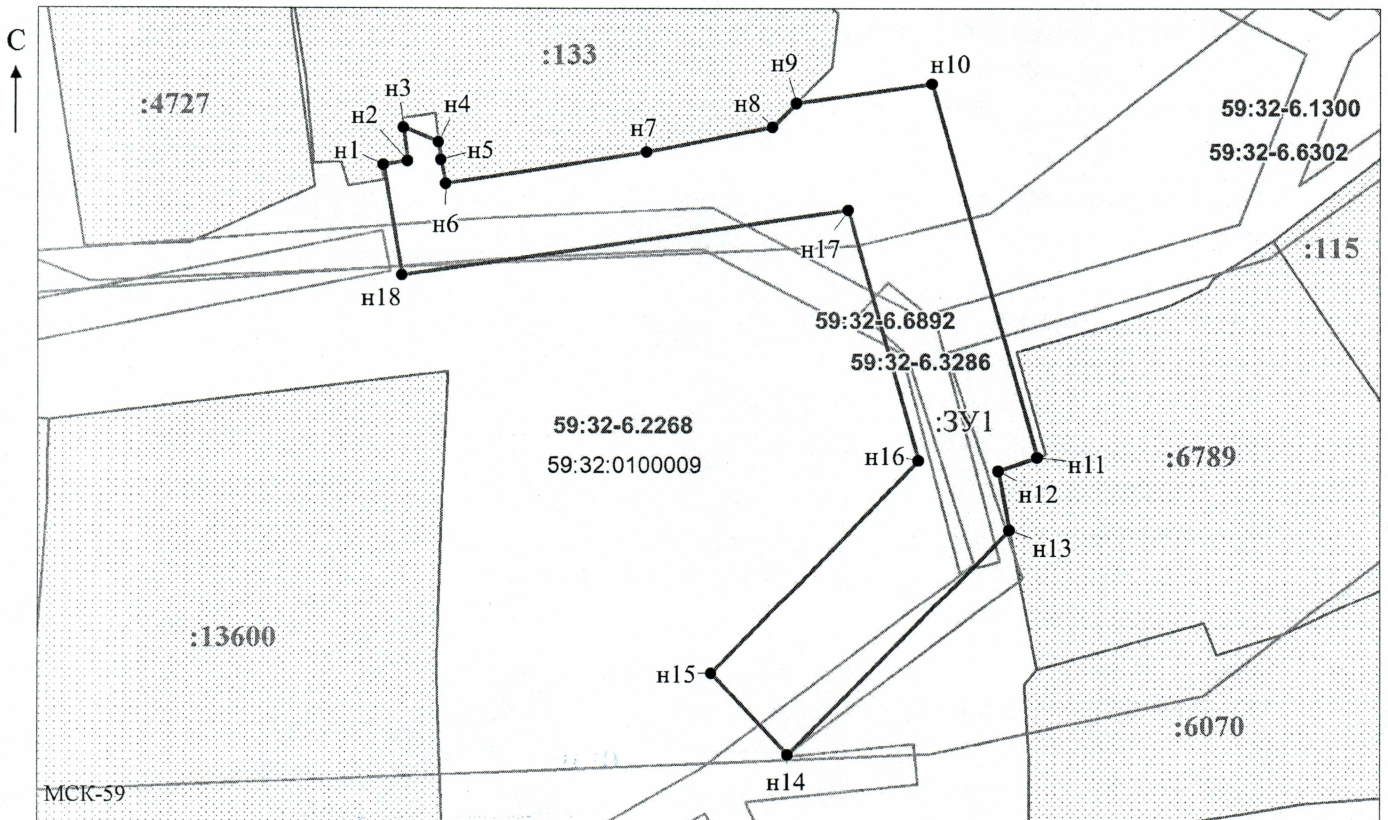
- зоны с особыми условиями использования территории, сведения о которых внесены в ЕГРН



- граница кадастрового квартала



- номер кадастрового квартала



Масштаб 1:700

Заявитель: _____ / Офишкина И.В.
 МП (подпись, расшифровка подписи)

(для юридических лиц
и индивидуальных предпринимателей)